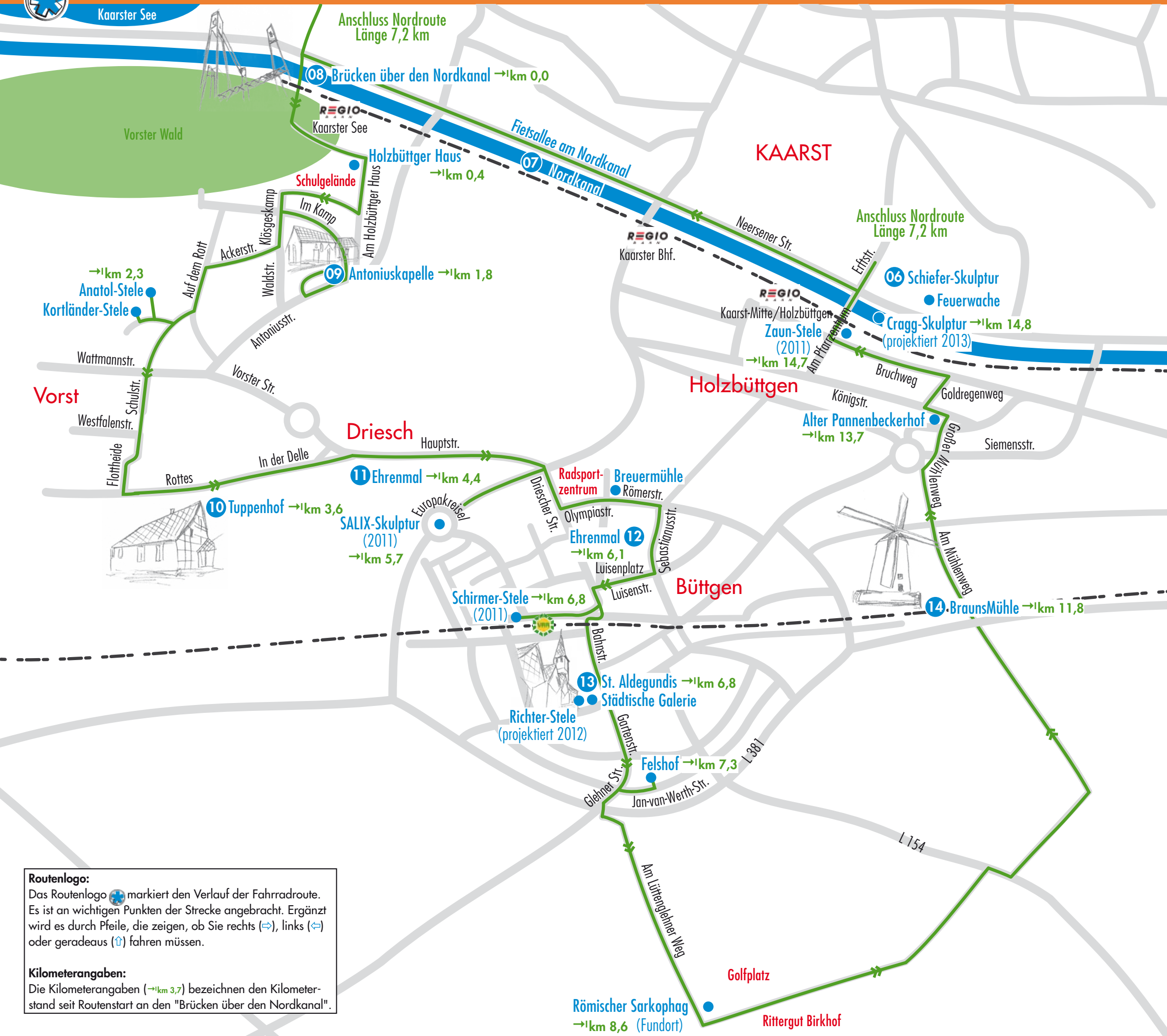




# Südroute: 16,8 km

Kaarster See



**Routenlogo:**  
Das Routenlogo markiert den Verlauf der Fahrradroute. Es ist an wichtigen Punkten der Strecke angebracht. Ergänzt wird es durch Pfeile, die zeigen, ob Sie rechts (→), links (←) oder geradeaus (↑) fahren müssen.

**Kilometerangaben:**  
Die Kilometerangaben (→ 1km 3,7) bezeichnen den Kilometerstand seit Routenstart an den "Brücken über den Nordkanal".

**☒ Nordroute:** Kaarster See, romanische Kirche, historisches Dorf, preisgekrönte Stadtmühle mit Skulpturenpark, moderne Architektur...  
**☒ Südroute:** Vorster Wald, Bauernhofmuseum, mittelalterliche Kirche, historische Windmühle, Kunst im öffentlichen Raum...



## kaarst\* Kunst- und Denkmalroute

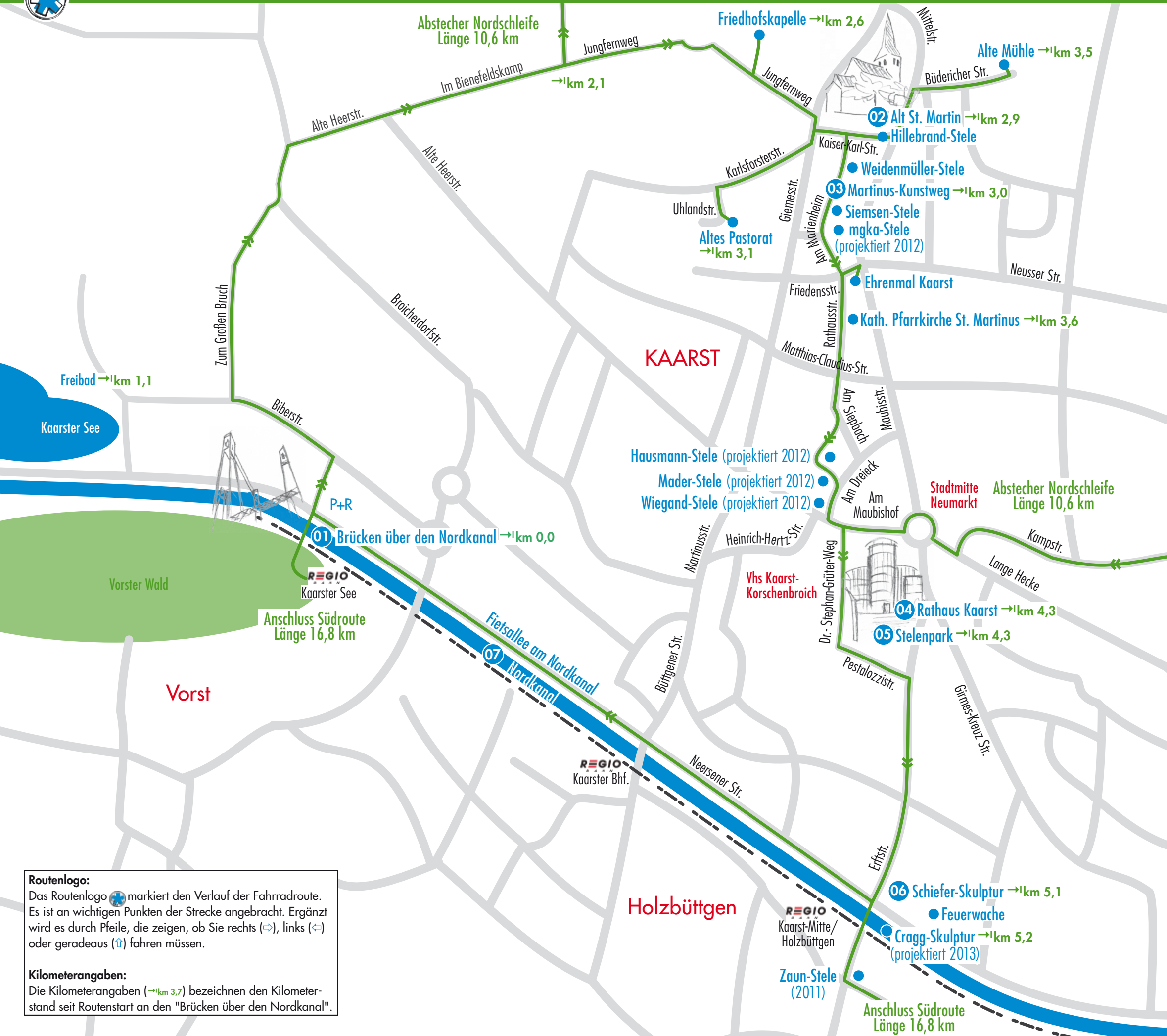
per Rad








# Nordroute: 7,2 km



**Routenlogo:**  
 Das Routenlogo markiert den Verlauf der Fahrradroute. Es ist an wichtigen Punkten der Strecke angebracht. Ergänzt wird es durch Pfeile, die zeigen, ob Sie rechts (→), links (←) oder geradeaus (↑) fahren müssen.

**Kilometerangaben:**  
 Die Kilometerangaben (→ km 3,7) bezeichnen den Kilometerstand seit Routenstart an den "Brücken über den Nordkanal".



Herausgeber Stadt Kaarst, Der Bürgermeister, Bereich Kultur, Am Neumarkt 2, Kaarst, www.kaarst.de, kultur@kaarst.de, T 02131/987225 Konzeption Klaus Stevens und Markus Albiez Fotos Klaus Stevens Illustrationen Susanne Gallmann Gestaltung copyhead, agentur für text & mediengestaltung Weitere Infos zu den Stelen unter www.kunst-kaarst.de